









Legenda:

-  vjezdy na pozemek
-  vstupy na pozemek
-  nádoba na odpad

Legenda ploch:

-  parkoviště
-  vozovka
-  chodník
-  zeleň

Legenda stávajících inženýrských sítí:

-  datové vedení
-  vodovod pitná voda
-  nízkotlaký plynovod
-  kanalizace
-  sílové vedení NN

VEDOUCÍ PROJEKTANT	ZODPOVĚDNÝ PROJEKTANT	VYPRACOVAL	KONTROLA
ING.M.NAVRÁTILOVÁ	ING.M.VENGLÁŘ	ING.M.VENGLÁŘ / ING.J.FÁBRY	ING.M.NAVRÁTILOVÁ
OBEDNATEL	MOB Ostrava Jih		
KATASTR / MAPOVÝ LIST	Hrabůvka		

NÁZEV AKCE	ULICE U LESA		
DATUM	prosinec 2021		
MĚŘÍTKO	1 : 500		
STUPEŇ	studie		
Č. ZAKÁZKY	-		
ARCHIVNÍ Č.	-		

NÁZEV VÝKRESU	Návrh dopravního řešení Varianta 2, úsek 2		
SOUPRAVA	ČÍSLO VÝKRESU 5		

**Ostravské komunikace, a.s.**
oddělení dopravního inženýrství
Novoveská 25/1266
709 00 Ostrava - Mariánské Hory
Tel.: 595 621 111 Fax: 595 621 103
E-mail: dk@okm.cz